

«СОГЛАСОВАНО»

Глава Кушевского
Сельского поселения

Фирсов Е. М.

« 30 » января 2019 год



«УТВЕРЖДАЮ»

Директор МАОУ СОШ № 16
им. К.И. Недорубова

Шелест О.Н.

« 30 » января 2019 год



«СОГЛАСОВАНО»

Начальник ОГИБДД
МВД России
по Кушевскому району
подполковник полиции

М.Н. Телятник

« 30 » января 2019 год



ПАСПОРТ

дорожной безопасности образовательного учреждения
(типовой)

Муниципальное автономное общеобразовательное
учреждение средняя общеобразовательная школа № 16
им. К.И. Недорубова ст. Кушевская Краснодарский край

(наименование образовательного учреждения)

2019 год
Общие сведения

Муниципальное автономное общеобразовательное учреждение средняя общеобразовательная школа № 16 им. К.И. Недорубова ст. Куцевская Краснодарский край.
(Наименование ОУ)

Тип ОУ : общеобразовательный
Юридический адрес ОУ: 325030 Краснодарский край, ст.Куцевская, пер.Кавказский 95

Фактический адрес ОУ: **325030 Краснодарский край, ст.Куцевская, пер.Кавказский 95**

Руководитель организации:

Директор: **Шелест Ольга Николаевна 5-48-83**
(фамилия, имя, отчество) (телефон)

Заместитель директора

по учебной работе: **Парфёнова Алла Александровна 5-31-30**
(фамилия, имя, отчество) (телефон)

Заместитель директора

по воспитательной работе: **Миколаенко Анастасия Александровна 5-31-30**
(фамилия, имя, отчество) (телефон)

Ответственные работники
муниципального органа

образования: **начальник МКУ «ХЭС» Стеблевский В. В.**
(должность) (фамилия, имя, отчество)
5-56-97
(телефон)

Ответственные от
Госавтоинспекции

**Старший инспектор ДПС ОР ДПС ГИБДД ОМВД России по Куцевскому району
ст. лейтенант полиции Тарасенко В.Н.**

Ответственные работники

за мероприятия по профилактике
детского травматизма **педагог-психолог**
(должность)

Яриш Тамара Петровна

(фамилия, имя, отчество)
(964) 90 82 575, 8 (991) 357 6364
(телефон)

Руководитель или ответственный
работник дорожно-эксплуатационной
организации, осуществляющей
содержание (УДС)*

**Глава Куцевского сельского поселения
Фирсов Е. М.**

Руководитель или ответственный
работник дорожно-эксплуатационной
организации, осуществляющей
содержание (ТСОДД)*

**Глава Куцевского сельского поселения
Фирсов Е. М.**
(фамилия, имя, отчество) (теле фон)

Количество обучающихся: **629**

Наличие уголка по БДД **стенды - первый этаж (каб. № 106)** _____
(если имеется, указать место расположения)

Наличие класса по БДД **есть** _____
(если имеется, указать место расположения)

Наличие автогородка (площадки) по БДД **площадка по БДД (план –схема)**
«Большой мобильный автогородок», Комплект «Мобильный авто-городок»

Наличие автобуса в ОУ **нет** _____
(при наличии автобуса)

Владелец автобуса **нет** _____
(ОУ, муниципальное образование и др.)

Время занятий в образовательной организации: **8:00 – 14:15**

Телефоны оперативных служб: -- **МЧС -- 122;**

-- **01** --единая служба спасения;

--**02** –полиция;

-- **(030)** – скорая помощь.

телефон доверия: 5-31-30

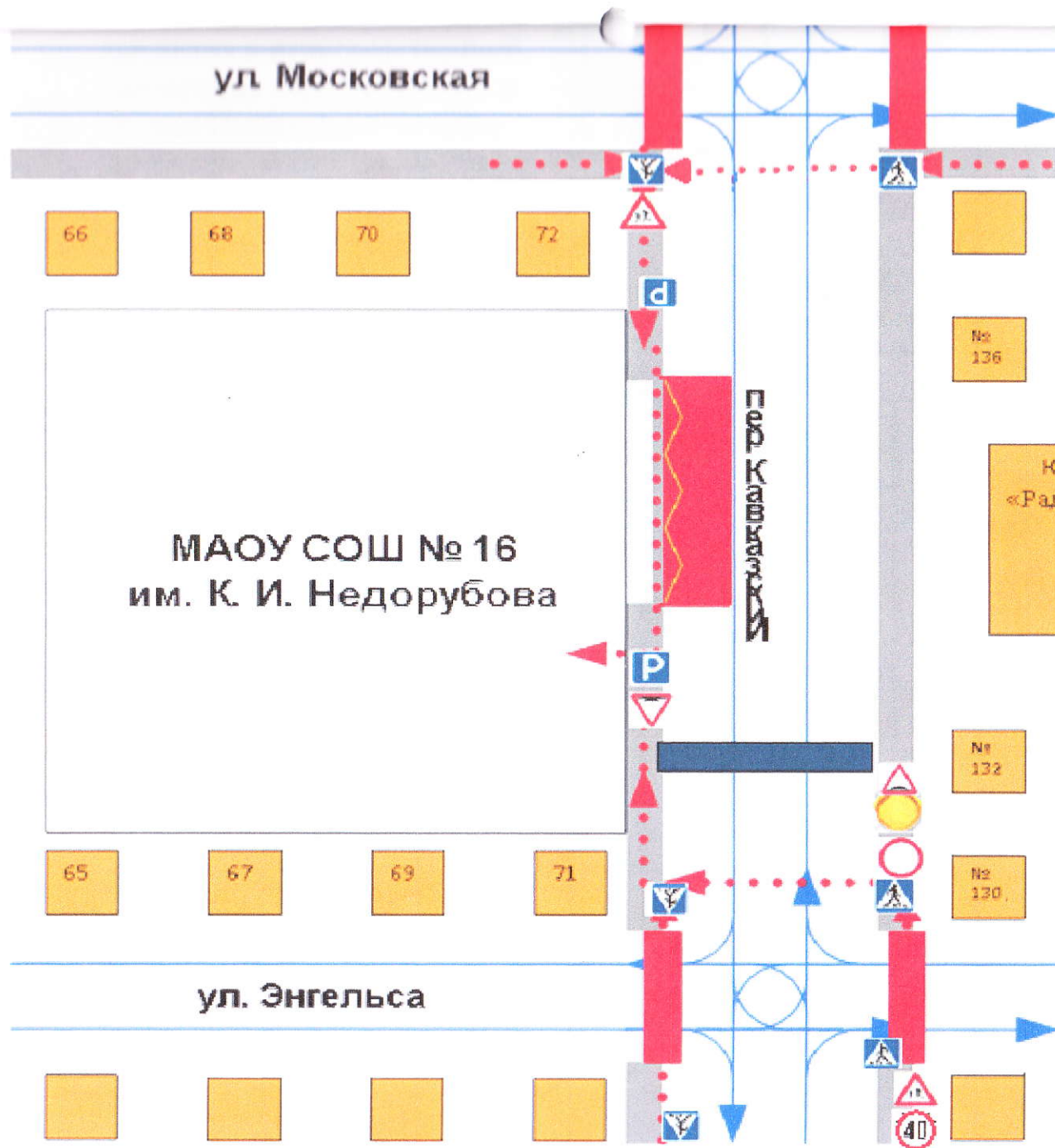
Содержание

План-схемы образовательной организации (ОО)

1. Район расположения ОО, пути движения транспортных средств и детей (обучающихся);
2. Организация дорожного движения в непосредственной близости от образовательного учреждения с размещением соответствующих технических средств, организации дорожного движения маршруты движения детей и расположение парковочных мест;
3. Маршруты движения организованных групп детей от ОО к парку « 30- летия Победы»
4. Пути движения транспортных средств к местам разгрузки/погрузки и рекомендуемые безопасные пути передвижения детей по территории образовательной организации





III. Приложения:

План-схема: пути движения транспортных средств и детей вблизи образовательной организации.














План схема района расположения ОО пути движения транспортных средств и детей(учеников)

Условные обозначения:

-  - жилая застройка
-  - проезжая часть
-  - тротуар
-  - опасные участки
-  - движение транспортных средств
-  - движение детей(учеников) из(в) образовательное учреждение
-  - парковка
-  - искусственная неровность
-  - светофор-Т7
-  - пешеходный переход
-  - осторожно, дети
-  - движение запрещено
-  - ограничение максимальной скорости

...в непосредственной близости от образовательного учреждения с размещением соответствующих технических средств, маршруты движения детей и расположение парковочных мест

Условные обозначения

-  - направление движения детей от остановок частных транспортных средств
-  - направление движения детей от остановок маршрутных транспортных средств
-  - направление движения транспортного потока
-  - искусственная неровность
-  - светофор-Т7
-  - движение запрещено
-  - пешеходный переход
-  - парковка
-  - ограничение максимальной скорости
-  - искусственное освещение
-  - ограждение ОУ и стоянки транспортных средств

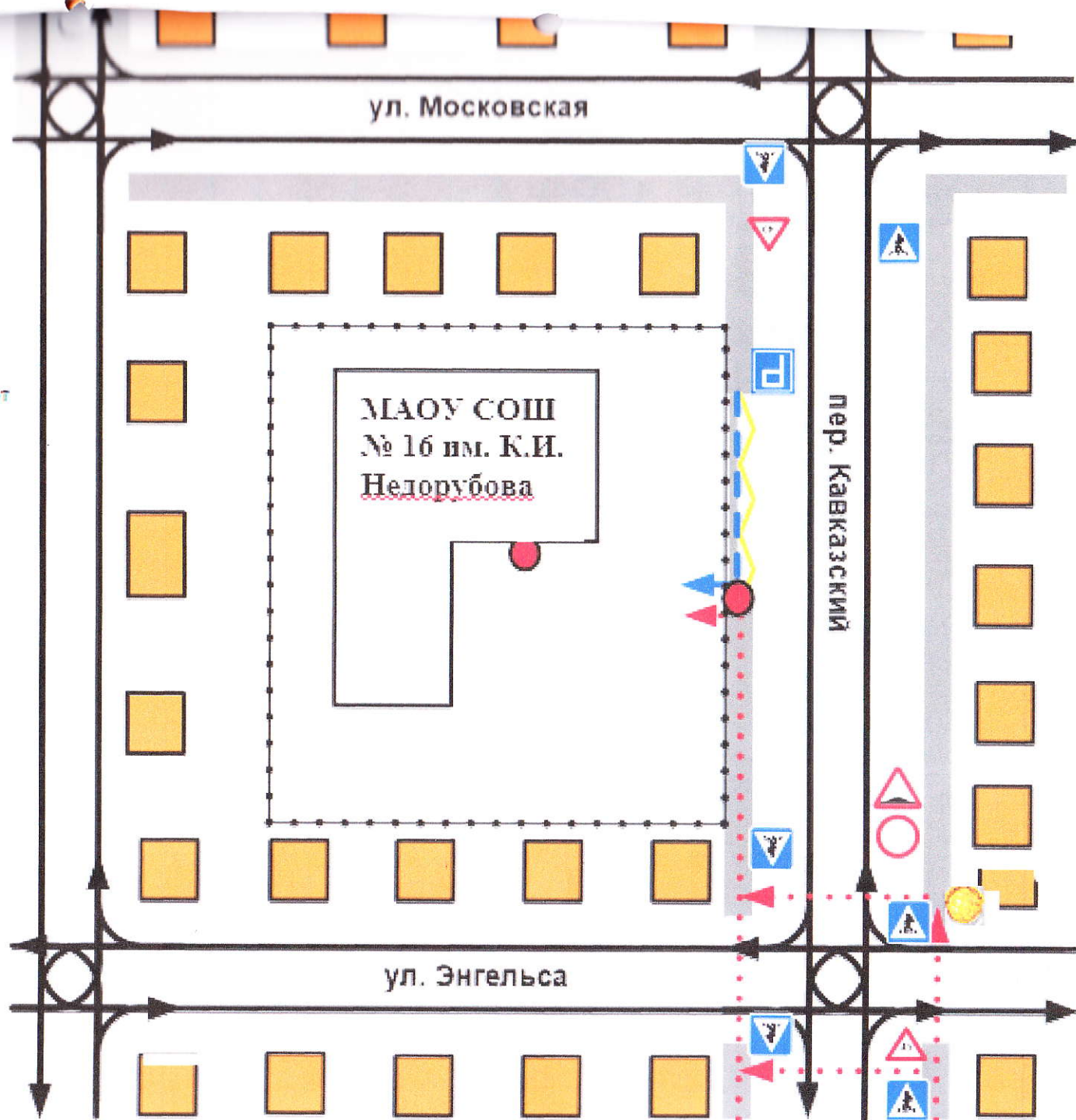
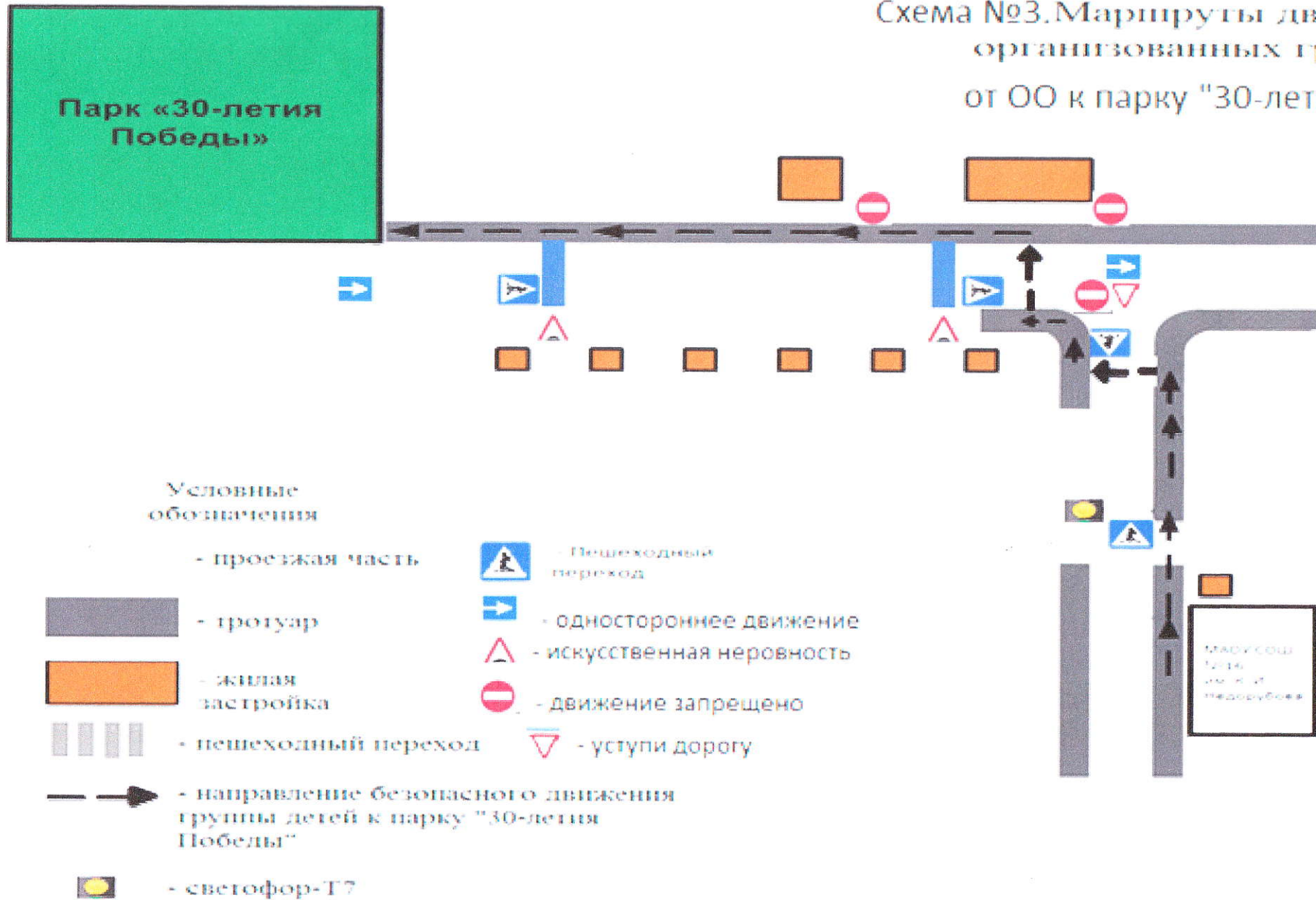


Схема №3. Маршруты движения организованных групп детей от ОО к парку "30-летия Победы"



Пути движения транспортных средств к местам разгрузки/погрузки и рекомендуемые пути передвижения детей по территории образовательного учреждения

Условные обозначения:



- въезд/выезд грузовых транспортных средств



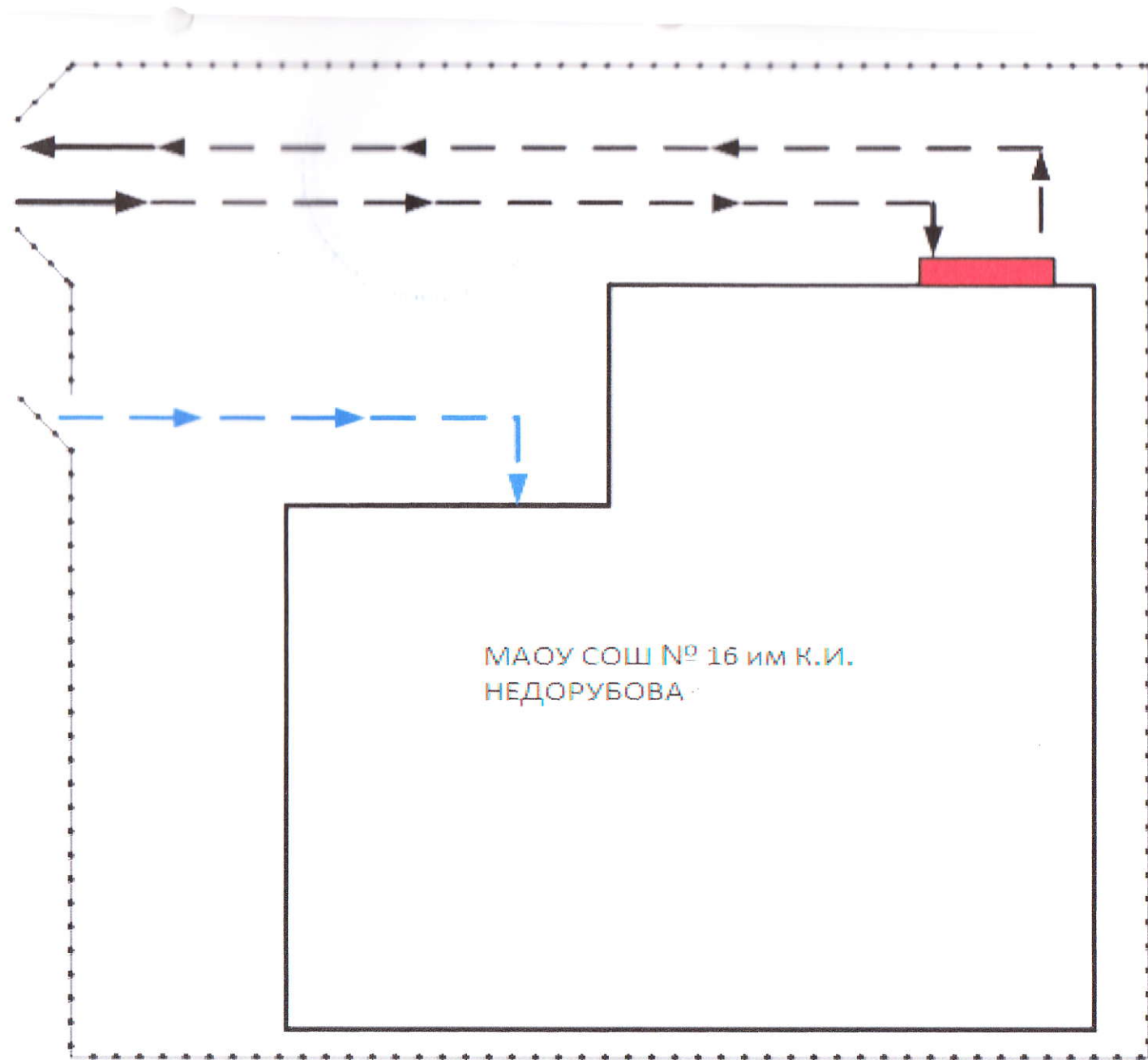
- движение грузовых транспортных средств по территории образовательного учреждения



- движение детей и подростков на территории образовательного учреждения



- место разгрузки/погрузки



МАОУ СОШ № 16 им К.И.
НЕДУРУБОВА

Пр. Дипто и пронумеровано

Y. Seville

Директор МАОУ СОШ № 16

им. К. И. Негорубова

О. И. Шенест

